


El Valle de California

Grupo: Ximena Fernández, Cecilia Sacco, Fernanda Dabbadie

Profesora: Ximena Sosa



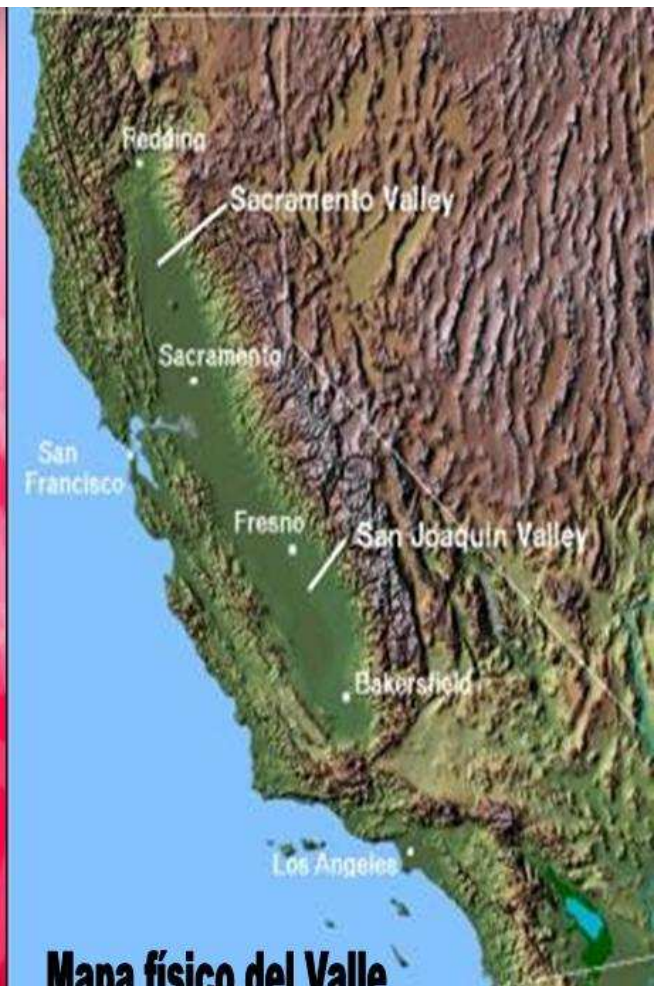
Valle de California (San Joaquín)



Valle de California (Sacramento)

Un soporte físico favorecedor

- El valle de California comprende 600 km., más de 2/5 de la superficie en el área central de California (donde están la mayoría de las industrias agrícolas del Estado), en el territorio de EE.UU.
- Se divide en dos sectores, el Valle de Sacramento al Norte y el Valle de San Joaquín al Sur, estos se unen en el delta de los ríos a los que deben su denominación.
- Este Valle no es solo el más productivo del territorio, sino que es considerado uno de los lugares más productivos del mundo.
- Allí se juntan de varias generaciones los esfuerzos de muchos actores sociales y variables naturales (suelos fértiles y un clima local mediterráneo, etc.), que al interrelacionarse lo hacen territorio propicio para la producción de ciertas variedades de cultivo específicas.



Mapa físico del Valle

Estados Unidos (EE.UU.)



- Nombre oficial: United States of America (USA).
- Capital: Washington D.C.
- Número de habitantes: 303.851.231
- Forma de gobierno: República Federal Presidencial.
- Superficie total: 9.826.630 km².
- Idioma: Inglés
- Moneda: Dólar.


Estados Unidos: características generales

- Es una República Federal Constitucional compuesta por 50 estados y un distrito federal. La mayor parte del país se ubica en el centro de América del Norte, donde se encuentran sus 48 estados contiguos y Washington D. C., el distrito de la capital, entre los océanos Pacífico y el Atlántico, limita con Canadá al norte y con México al sur. El Estado de Alaska está en el noroeste del continente, limitando con Canadá al este y separado de Rusia al oeste por el estrecho de Bering. El Estado de Hawai es un archipiélago en el medio del océano Pacífico. El país también posee varios territorios en el mar Caribe y en el Pacífico.

Actividades económicas del Valle

- La agropecuaria es la actividad más importante, es de preocupación común el uso y disponibilidad de agua, así como las cuestiones ambientales.
- La agricultura es el 30% de la economía del Valle; frutas, hortalizas, olivo, vid, almendros, arroz, tomate, algodón y forrajes, son algunos de los cultivos más representativos.
- Si bien las industrias líderes se dedican a la producción de alimento y afines, a corta distancia también se expanden otras como las maderas, papeleras, mineras, eléctricas, mecánicas y metalúrgicas
- La expansión de la agropecuaria impulsa y dinamiza la existencia de otras formas de actividad que se integran con sus circuitos productivos. Tal es el caso de la fabricación de embalajes, servicios de transporte, industrias de procesamiento y diversas formas de especialización en el área de la investigación y la tecnología, como sistemas de riego, desarrollo de plaguicidas y fertilizantes o investigaciones en el campo de la genética que dan apoyo a las empresas agropecuarias.

- En el Valle Central residen más de 5 millones de personas. Aunque los recientes fraccionamientos de tierras y las actividades de tipo comercial se concentran fundamentalmente alrededor de las periferias urbanas, buena parte de los suelos de uso agrícola se encuentran cubiertos de pavimento, debido a la expansión de las ciudades y el aumento de la población en el área.
- Debido a la especulación, los precios del suelo agrícola en el Valle suelen ser demasiado elevados como para que se los dedique a la agricultura comercial, razón por la cual las edificaciones rurales destinadas a residencia y tiempo de ocio ocupan una tercera parte del suelo fértil. El crecimiento productivo de la agropecuaria en los últimos años es resultado del incremento en los rendimientos por hectárea de suelo, la mayor eficiencia y concentración de las actividades del sector.
- El Valle Central se enfrenta a cuestiones ambientales preocupantes, como la preservación de los recursos hídricos, la contaminación del aire, la protección de especies y la salinización de suelos.



Enciclopedia Encarta, Photo Researchers, Inc. /Richard Hansen

CANAL DE IRRIGACIÓN

Un acueducto traza una línea azul sobre el Valle de San Joaquín. Sin canales de irrigación, áreas como ésta permanecerían en gran medida baldías y deshabitadas.



Cultivo de Uvas



Vista aérea del Valle



Atardecer en el Valle de California